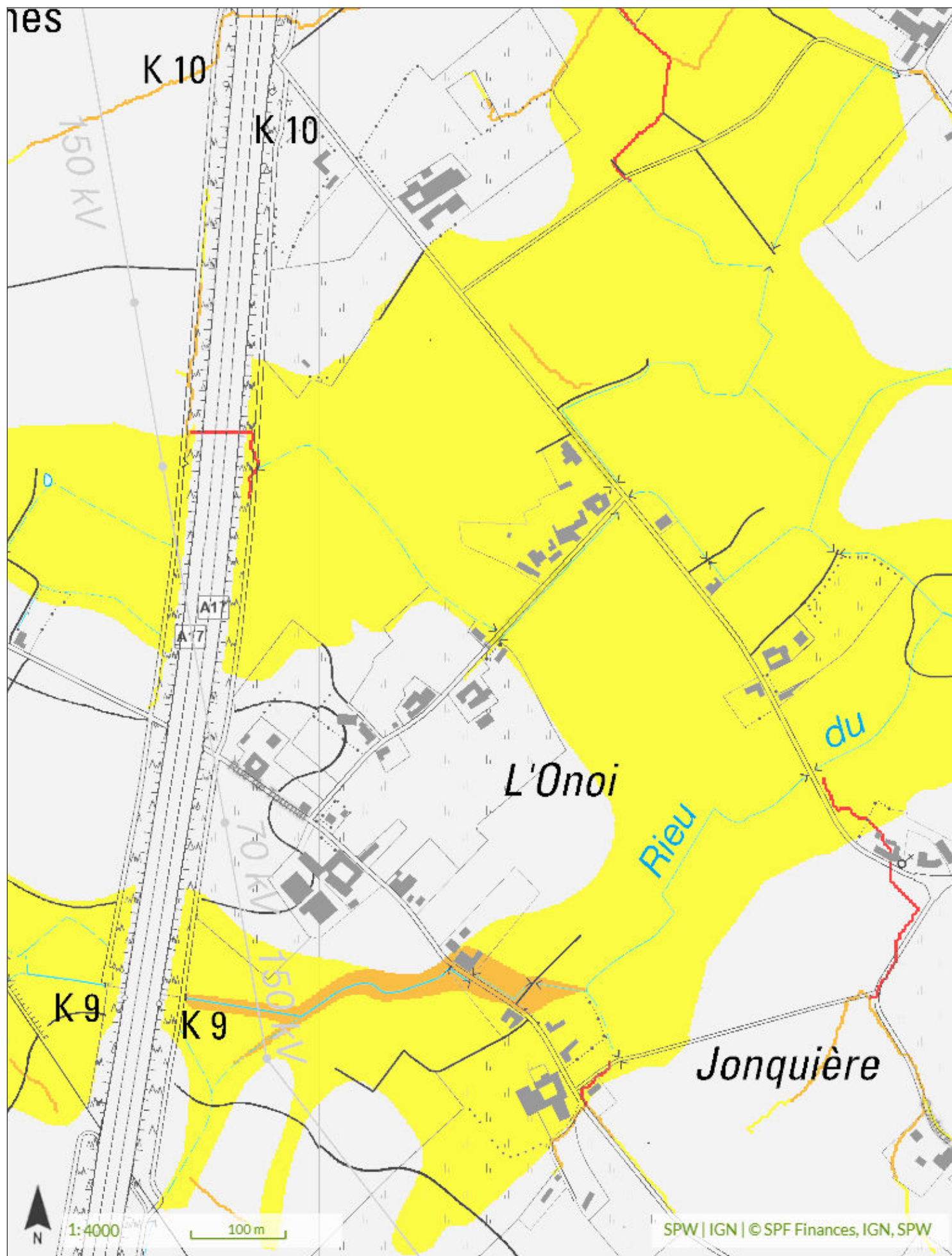




Application Cigale





Application Cigale

Mon nom / organisme :

SPW



Application Cigale





IGN 10.000 (Top 10R - Reclassify) (Aléa 2020)

Top 10R - Reclassify (IGN)





Application Cigale

-  28
-  29
-  30
-  31
-  32
-  33
-  34
-  35
-  36
-  37
-  38
-  39
-  40
-  41
-  42
-  43
-  44
-  45
-  46
-  47
-  48
-  49
-  50
-  51
-  52
-  53
-  54
-  55
-  56
-  57

































Application Cigale

■	58
■	59
■	60
■	61
■	62
■	63
■	64
■	65
■	66
■	67
■	68
■	69
■	70
■	71
■	72
■	73
■	74
■	75
■	76
■	77
■	78
■	79
■	80
■	81
■	82
■	83
■	84
■	85
■	86
■	87



























Application Cigale

-  88
-  89
-  90
-  91
-  92
-  93
-  94
-  95
-  96
-  97
-  98
-  99
-  100
-  101
-  102
-  103
-  104
-  105
-  106
-  107
-  108
-  109
-  110
-  111
-  112
-  113
-  114
-  115
-  116
-  117



Application Cigale

-  118
-  119
-  120
-  121
-  122
-  123
-  124
-  125
-  126
-  127
-  128
-  129
-  130
-  131
-  132
-  133
-  134
-  135
-  136
-  137
-  138
-  139
-  140
-  141
-  142
-  143
-  144
-  145
-  146
-  147



Application Cigale

■ 148

■ 149

■ 150

■ 151

■ 152

■ 153

■ 154

■ 155

■ 156

■ 157

■ 158

■ 159

■ 160

■ 161

■ 162

■ 163

■ 164

■ 165

■ 166

■ 167

■ 168

■ 169

■ 170

■ 171

■ 172

■ 173

■ 174

■ 175

■ 176

■ 177



Application Cigale

■ 178

■ 179

■ 180

■ 181

■ 182

■ 183

■ 184

■ 185

■ 186

■ 187

■ 188

■ 189

■ 190

■ 191

■ 192

■ 193

■ 194

■ 195

■ 196

■ 197

■ 198

■ 199

■ 200

■ 201

■ 202

■ 203

■ 204

■ 205

■ 206

■ 207



Application Cigale

■ 208

■ 209

■ 210

■ 211

■ 212

■ 213

■ 214

■ 215

■ 216

■ 217

■ 218

■ 219

■ 220

■ 221

■ 222

■ 223

■ 224

■ 225

■ 226

■ 227

■ 228

■ 229

■ 230

■ 231

■ 232

■ 233

■ 234

■ 235

■ 236

■ 237

■ 238

■ 239

■ 240

■ 241

■ 242

■ 243

■ 244

■ 245

■ 246

■ 247

■ 248

■ 249

■ 250

■ 251

■ 252

■ 253

■ 254

■ 255

Lutte contre les inondations

Emprise des ouvrages de protection contre les inondations



Emprise

Cartographie de l'aléa d'inondation (en vigueur)

Aléa d'inondation par débordement de cours d'eau et par ruissellement

Aléa d'inondation par débordement et ruissellement – version raster, échelles inférieures au 1 :

☐ Aléa très faible

☐ Aléa faible

☐ Aléa moyen





☐ Aléa élevé

Aléa d'inondation par débordement et ruissellement, échelles comprises entre le 1:25.000 et le

■ 110 : Aléa faible par débordement



Application Cigale

-  120 : Aléa moyen par débordement
-  130 : Aléa élevé par débordement
-  210 : Aléa faible par ruissellement
-  220 : Aléa moyen par ruissellement
-  230 : Aléa élevé par ruissellement
-  310 : Aléa faible par débordement & ruissellement
-  320 : Aléa moyen par débordement & ruissellement
-  330 : Aléa élevé par débordement & ruissellement

Cartes PDF officielles

Trames des cartes PDF au 1:10 000e de l'aléa d'inondation par débordement et par

☐ Trames des cartes PDF au 1:10 000e de l'aléa d'inondation par débordement et par

Trames des cartes PDF au 1:40 000e de l'aléa d'inondation par débordement et par

☐ Trames des cartes PDF au 1:40 000e de l'aléa d'inondation par débordement et par

Ponts et viaducs (IGN Top 10V) (Aléa 2020)