

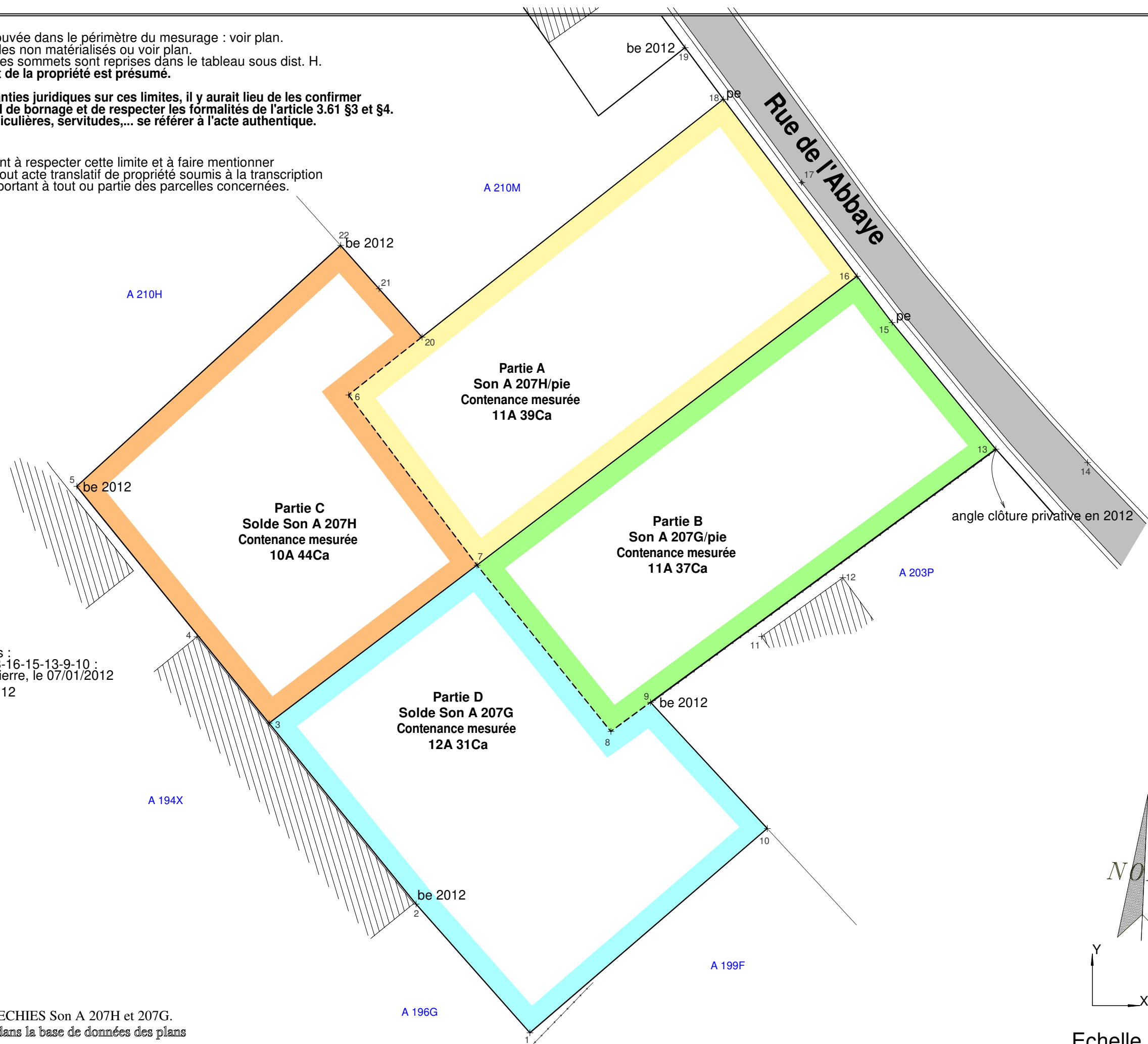
Borne ancienne retrouvée dans le périmètre du mesurage : voir plan.  
 Sommets des parcelles non matérialisés ou voir plan.  
 Les distances entre les sommets sont reprises dans le tableau sous dist. H.  
**Le périmètre existant de la propriété est présumé.**

**Pour obtenir les garanties juridiques sur ces limites, il y aurait lieu de les confirmer par un procès-verbal de bornage et de respecter les formalités de l'article 3.61 §3 et §4. Pour les clauses particulières, servitudes,... se référer à l'acte authentique.**


Les parties s'engagent à respecter cette limite et à faire mentionner les présentes dans tout acte translatif de propriété soumis à la transcription hypothécaire se rapportant à tout ou partie des parcelles concernées.

Type coordonnées : Lambert 72

N°	X	Y
1	101090.74	140379.41
2	101078.81	140392.89
3	101063.42	140411.84
4	101055.87	140420.89
5	101043.28	140436.64
6	101071.74	140446.22
7	101085.19	140428.39
8	101099.21	140410.97
9	101103.37	140414.02
10	101115.59	140400.81
11	101114.99	140420.92
12	101123.49	140427.08
13	101139.53	140440.54
14	101149.14	140439.15
15	101128.66	140453.80
16	101124.99	140458.65
17	101119.20	140468.46
18	101110.99	140477.19
19	101106.99	140482.59
20	101079.43	140452.28
21	101074.93	140457.34
22	101070.91	140461.87



Définition des limites :  
 1-2-3-5-22-21-20-18-16-15-13-9-10 :  
 Plan GEI ELIARD Pierre, le 07/01/2012  
 Réf. 51006-10012



Imprimé le

Nos réf. 231869  
 - division 161023  
**DAELMAN Isabelle**  
 Géo 040231  
 Exp2506438  
 Ing. Géomètre-Expert  
 14, Rue Albert Declambre  
 7540 KAIN  
 0477 777 829  
 geometre.daelman@gmail.com  
 ZCN 600015957 - AGF Belgium

Echelle 1/400

BELOEIL 10div AUBECHIES Son A 207H et 207G.  
 Ce plan est enregistré dans la base de données des plans  
 de délimitation sous le numéro de référence

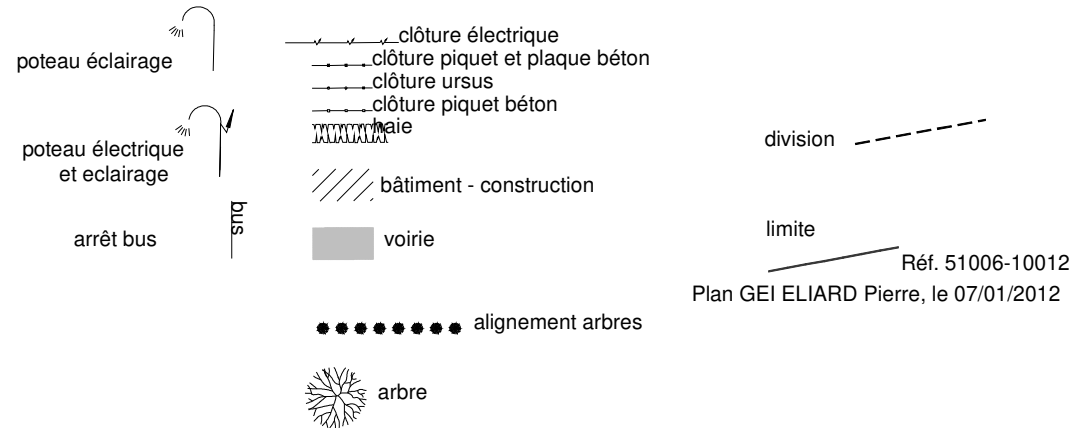
LEGENDE :

- 12 : numéro point levé
- + point mesuré
- ⊕ rivet repère
- ⊕ borne nouvelle à poser
- "poteau"

- talus
- avaloir
- chambre de visite

- poteau électrique

- panneau signalisation



Réf. 51006-10012  
Plan GEI ELIARD Pierre, le 07/01/2012

Numéro	Coord.X	Coord.Y	Dist.H.
6	101071.740	140446.220	9.791
20	101079.430	140452.280	40.206
18	101110.990	140477.190	23.232
16	101124.990	140458.650	49.997
7	101085.190	140428.390	22.334

Surface mesurée partie A : 11A 39Ca

Numéro	Coord.X	Coord.Y	Dist.H.
7	101085.190	140428.390	49.997
16	101124.990	140458.650	6.082
15	101128.660	140453.800	17.146
13	101139.530	140440.540	44.843
9	101103.370	140414.020	5.158
8	101099.210	140410.970	22.361
7	101085.190	140428.390	22.361

Surface mesurée partie B : 11A 37Ca

Numéro	Coord.X	Coord.Y	Dist.H.
5	101043.280	140436.640	37.416
22	101070.910	140461.870	6.057
21	101074.930	140457.340	6.772
20	101079.430	140452.280	9.791
6	101071.740	140446.220	22.334
7	101085.190	140428.390	27.347
3	101063.420	140411.840	31.948
5	101043.280	140436.640	31.948

Surface mesurée partie C : 10A 44Ca

Numéro	Coord.X	Coord.Y	Dist.H.
3	101063.420	140411.840	24.412
2	101078.810	140392.890	18.001
1	101090.740	140379.410	32.795
10	101115.590	140400.810	17.995
9	101103.370	140414.020	5.158
8	101099.210	140410.970	22.361
7	101085.190	140428.390	27.347
3	101063.420	140411.840	27.347

Surface mesurée partie D : 12A 31Ca

# BELOEIL 10div AUBECHIES

## Plan de division

Des parcelles cadastrées ou ayant été cadastrées section A 207H et A 207G.

Partie A  
Son A 207H/pie  
Contenance mesurée  
**11A 39Ca**

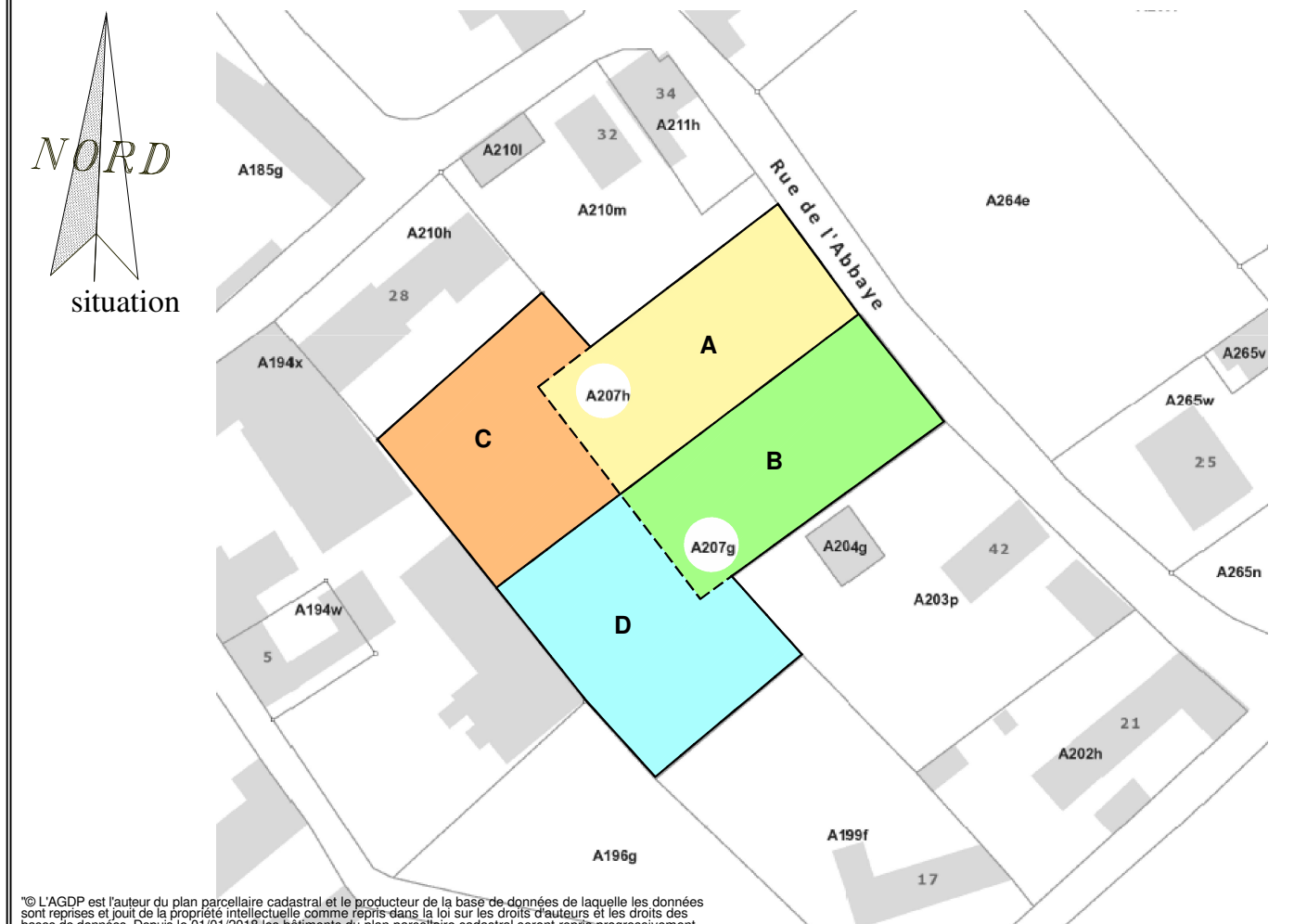
Partie B  
Son A 207G/pie  
Contenance mesurée  
**11A 37Ca**

Partie C  
Solde Son A 207H  
Contenance mesurée  
**10A 44Ca**

Partie D  
Solde Son A 207G  
Contenance mesurée  
**12A 31Ca**

Ce plan est enregistré dans la base de données des plans de délimitation sous le numéro de référence 57023-10094

Nos réf. 231869 division 16102023



© L'AGDP est l'auteur du plan parcellaire cadastral et le producteur de la base de données de laquelle les données sont reprises et jout de la propriété intellectuelle comme repris dans la loi sur les droits d'auteurs et les droits des bases de données. Depuis le 01/01/2018 les bâtiments du plan parcellaire cadastral seront repris progressivement et remplacés par un set de données (= Bpn, ReBu autrement dit Bâtiment Régionaux) géré par les régions. L'AGDP ne sera dès lors plus responsable pour la représentation des bâtiments sur le plan parcellaire cadastral. Les données cadastrales de ce document appartiennent exclusivement à l'Administration Générale de la Documentation patrimoniale

Situation cadastrale : 25/09/2023

LEVE & DRESSE par le Géomètre-Expert, légalement admis et assermenté  
en cette qualité par le Tribunal de 1ère instance séant à TOURNAI.  
Inscrit au Tableau du Conseil Fédéral des Géomètres-Experts  
ZCN 600015957 - AGF Belgium

**DAELMAN Isabelle**  
Géo 040231  
Exp2506438  
Ing. Géomètre-Expert  
14, Rue Albert Delcambre  
7540 KAIN  
0477 777 829  
geometre.daelman@gmail.com  
ZCN 600015957 - AGF Belgium

Imprimé le  
Fait à Kain, le 16 octobre 2023